



Association
de Sauvegarde
du Château de Gavray



Mémoire

*pour la sauvegarde et la valorisation
du château ducal de Gavray*





Association
de Sauvegarde
du Château de Gavray



Venez découvrir les vestiges du CHÂTEAU DUCAL DE GAVRAY

1 000 ans d'histoire
vous attendent!



KIT®
LA MANCHE
À PORTES DE MAN



Essai de reconstruction R. Aubin 2016

Visite et parcours commentés gratuits



Pour plus d'informations:
www.chateaugavray.fr
contact 06 74 62 70 00
contact@chateaugavray.fr
www.facebook.com/chateaugavray
Coutances tourisme Portes du Cotentin: 02 33 19 08 10



Association
de Sauvegarde
du Château de Gavray

Gavray
www.gavray.fr



Manche
numérique



Association
de Sauvegarde
du Château de Gavray



Table

A - Exposé des motifs

B - Le site

C - Son histoire

D - Propositions

E - Conclusion

Annexe : l'association de sauvegarde du château ducal de Gavray



A - Exposé des motifs

Le présent mémorandum a pour objet de poser le problème de la sauvegarde et de la valorisation du château ducal de Gavray, patrimoine normand dont l'histoire est totalement liée à l'histoire politique de la Normandie. Il n'y a jamais eu de seigneur à Gavray, mais un vicomte, un châtelain ou un capitaine.

Pendant tout le Moyen Age, Gavray abrita une garnison sous l'autorité du pouvoir en place dans la Région : les Normands d'abord, puis les Français, les Navarrais, les Anglais et enfin à nouveau les Français à la fin de la Guerre de Cent Ans.

L'état de ces vestiges soulève bien des inquiétudes quant à leur pérennité. Il y a des réalités que même l'œil non averti perçoit immédiatement.

Les vibrants plaidoyers, pour que les châteaux en ruines le restent parce qu'ils seraient des lieux de nature cristallisant les mythes originels de notre identité, nonobstant leur utilité sociale fondamentale comme lieux de rencontres populaires ne résistent pas dans le cas présent à l'épreuve des faits.

Ils ont avant tout une fonction de poubelles, de défouloir, d'exercice de vandalisme. Le « plaisir » d'aider un mur branlant à s'écrouler, éventuellement de faire du feu dans une embrasure, de grimper sur des pierres déchaussées et d'accélérer leur chute, d'accéder à l'aide de motocyclettes doit être accepté à partir du moment où l'on laisse l'accès libre et inconditionnel des ruines. Ce noble choix n'empêche pas les faits, il faut alors accepter d'en payer les conséquences.

Laisser les ruines des châteaux comme simple but de promenade, sans surveillance et sans règle, est le plus sûr moyen d'aider à leur dégradation, voire leur disparition sauf à mettre en place un minimum de sauvegarde.

Nous allons donc dans ce document essayer de proposer des aménagements qui ont souvent le double but de sauvegarder et de valoriser de patrimoine.



Association
de Sauvegarde
du Château de Gavray



Le Site



Le site du château ducal de Gavray se situe à :

- 19 km de Coutances,
- 15 km de Villedieu les Poêles,
- 15 km du Havre de la Vanlée,
- 25 km du Havre de Regnéville,
- 30 km d'Avranches,

A proximité de 2 abbayes du XIIème siècle :

- Hambye 9 km,
- La Lucerne 20 km.



Au sommet d'une colline aux flancs abrupts qui domine de toute sa masse les vallées de la Sienne et de la Bérence, se trouvait au Moyen Age une imposante forteresse. Sa situation, 60 mètres au-dessus du gué de la Sienne, au carrefour des routes qui, de Caen et du Nord Cotentin, menaient vers le Mont Saint Michel et la Bretagne, en faisait un point stratégique intéressant.

Posée sur un éperon rocheux facile à défendre et bordée par deux cours d'eau, la Sienne au nord et son affluent la Bérence au sud.

C'est pourquoi, les ducs de Normandie avaient choisi le site de Gavray comme siège d'une vicomté dont il est fait état dès 1042, et y avaient implanté un château à vocation militaire.

Son environnement morcelée de collines et de vallons, son aspect bocager, son économie rurale en font une région originale qui offre un ensemble de sites touristiques intéressants pour celui qui veut se perdre dans les détours de ses petites routes et de ses chemins de randonnée.

Gavray, dont l'origine remonte à l'époque romaine, chef lieu de canton de 1790 à 2015, est le centre de nombreuses foires :

- foire Saint Luc, créée probablement par Henri II Plantagenêt au milieu du XIIème siècle, elle est la deuxième foire la plus importante du département. Elle se déroule sur la Lande Saint Luc;
- foire de printemps qui se déroule également sur la Lande Saint Luc;
- foire aux chevaux 2 fois par an (en 2008 celle d'octobre fût récompensée par le journal « l'Eperon » comme étant la meilleure foire commerciale au niveau national, plus de 1500 équidés étaient présentés). Elle se déroule également sur la Lande Saint Luc;
- marché hebdomadaire aux veaux dans le bourg,
- foire mensuelle aux moutons dans le bourg.

Equipée d'un carrefour des randonneurs et de quelques places de camping-cars, Gavray est au cœur de nombreux chemins de randonnée.

Enfin, le château ducal s'inscrit dans un département où le tourisme est un des pôles de développement de l'activité économique dont il constitue la 3ème activité.



C - Son histoire

Quelques dates à retenir

57 avant JC - la Région prend part au soulèvement de l'Armorique contre Jules César. Son arrière garde commandée par Quintus Titurius Sabinus rencontre l'armée des Unelles et de ses alliés : Abrincantes, Lexovins et Aulerques commandée par Vidirovix dans les environs de Gavray.

832 - Sous Louis Ier le débonnaire, en pleine décadence des successeurs de Charlemagne, un château de Gavray et ses dépendances sont attribués à l'Abbaye de Saint Denis.

1042 - Guillaume de Normandie crée une châtellenie à Gavray et y implante un château à vocation militaire.

1087 - Sur son lit de mort, Guillaume le Conquérant lègue à ses fils :

-le duché de Normandie à Robert Courtheuse, l'aîné rebelle,

-le royaume d'Angleterre à Guillaume le Roux, le cadet,

-quelques biens et beaucoup d'argent à Henri Beau Clerc, le benjamin.

Erreur funeste, en conflit avec ses deux frères, Henri lève une armée et devient roi d'Angleterre en 1100 et duc de Normandie en 1106.

1091 - Fortification de Gavray.

1123 - Renforcement de l'enceinte.

1166 - Henri II Plantagenêt, roi d'Angleterre et duc de Normandie effectue des travaux importants, notamment, au donjon.



1203 - Jean Sans Terre fait réaliser des fortifications pour mettre le château en état de défense face à la menace française. Il fait également construire une barbacane, deux greniers, deux portes et huit nouveaux créneaux et, fait réparer le pont-levis. Enfin, il procède à des aménagements résidentiels : une salle, une chambre et une garde-robe.

1204 - A la suite de la prise de Château-Gaillard par le roi de France, Philippe Auguste, la Normandie passe dans le domaine royal et Gavray devient la propriété du roi de France. Il devient alors une résidence pour hôtes royaux, il sert également de prison, quelques mois, en 1326 à Blanche de Bourgogne, à la suite du scandale de la Tour de Nesle.

1328 - Jeanne II de Navarre, fille de Louis X le Hutin et de Marguerite de Bourgogne, en échange de sa renonciation forcée au trône de France et de son abandon des comtés de Champagne et de Brie, elle reçoit en compensation les comtés d'Angoulême et de Mortain. La Navarre met un pied en Normandie.

Son fils Charles II, dit le Mauvais, lui succède. Homme à multiples facettes pour qui « *la fin justifie les moyens* » n'a pas renoncé à ses prétentions sur la couronne de France.

1378 - Le premier grand fait militaire concernant le château est son siège par les français. Le château est alors aux mains des Navarrais. Il est aux dires du chroniqueur des quatre premiers Valois « *imprenable d'assaut de gens d'armes, de toute artillerie et de tous engins* ».

Le siège commence au début du mois de mai, mené par Bertrand Du Guesclin. Un incident hâte sa reddition, selon Cabaret d'Orronville, la tour renfermant la poudre à canon explose accidentellement. Le 31 mai, contre remise de lettres de rémission la garnison se rend.

Le mois suivant, le roi de France, Charles V, ordonne sa destruction et en 1390 des troupes commandées par un dénommé Thomas Graffart rasant ce qui reste des fortifications.

1417 - Une véritable guerre de conquête commence en Normandie, les Anglais s'installent à Gavray comme dans toute la région.

1420 - Sous la direction de Thomas Scales, le château renaît de ses cendres. Il est fortifié en 1439 par Lord Talbot, la chapelle sera restaurée en 1443 et le donjon reconstruit en 1444.

1449 - Le château est à nouveau assiégé par les Français. Un premier assaut dirigé par Jacques de Luxembourg ne donne aucun résultat. Il est fait appel alors à Arthur de Richemont, chef des armées de Charles VII. Malgré ce renfort, il s'empare seulement du « boulevard » (première enceinte inférieure du château située vingt mètres au-dessous de l'enceinte principale. Mais en échange de nouvelles lettres de rémission, la garnison Anglaise se rend.



1459 - Charles VII le fait restaurer . On lui connaîtra un capitaine jusqu'au début du XVIIème siècle où sans intérêt stratégique il sera progressivement abandonné.

1697 - Louis XIV concède au comte de Toulouse Louis-Alexandre de Bourbon, son fils adultérin avec la Marquise de Montespan, notamment la butte du château.

1789 - Dans leur cahier de doléances, les habitants de Gavray réclament, notamment, la réalisation de la route Coutances-Gavray votée par l'Assemblée de Coutances et d'une autre reliant Gavray à Bricqueville les Salines pour faciliter le transport des engrais de mer. Il est probable que des pierres du château aient servi à leur encaissement.

5 décembre 1832 - La Compagnie du Cotentin exerçant les droits de la Maison d'Orléans, en remerciement de services rendus, cède gratuitement à la commune de Gavray 106 ha et 49 a dont la butte du château.

20 juillet 1876 - Un incendie se déclare dans le vieux bourg de Gavray détruisant 140 maisons. La Municipalité autorise les victimes à prélever des pierres pour reconstruire leurs maisons.

Juillet 1982 - Démarrage d'un programme de fouilles qui se déroulera tous les mois de juillet jusqu'en 1990.

2001 - Achèvement d'un programme d'aménagement.



D - Propositions

Nota :

Pour ne pas alourdir ce chapitre nous avons délibérément abandonné tout ce qui avait trait :

- à la signalisation,*
- au stationnement,*
- aux aires de pique-nique,*
- et, à l'information,*

considérant que l'essentiel avait été réalisé en la matière ou si tel n'était pas le cas nous devons nous consacrer aux seuls éléments qui contribuent à la sauvegarde et la valorisation des vestiges.

Une étude de mise en valeur a été réalisée en août – septembre 1993 par le conseil d'architecture, d'urbanisme et de l'environnement c.a.u.e. à la demande de la commune de Gavray et de la présidente de l'association. Il formulait un certain nombre de propositions d'aménagement. Nous avons repris les préconisations non réalisées répondant à notre avis à l'objectif recherché.

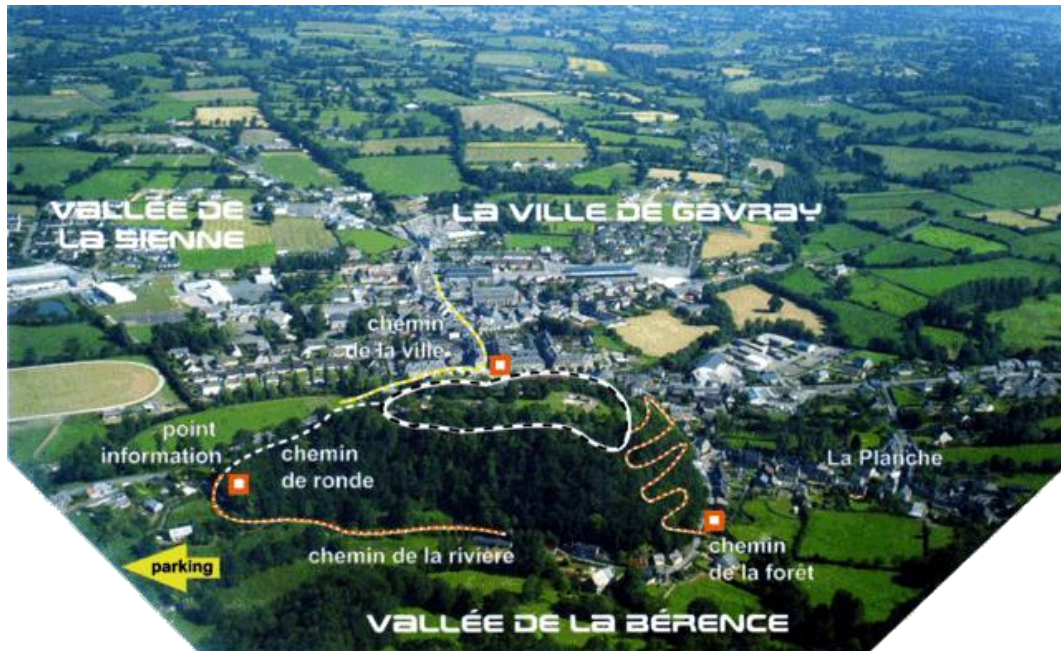
1 – Electricité :

L'apport de l'électricité au niveau de la zone de pique-nique permettrait en périodes touristiques de mettre en évidence la butte du château.

Par ailleurs, elle permettrait de réaliser ponctuellement des opérations de valorisation.



Association
de Sauvegarde
du Château de Gavray



2 – Les chemins :

Les chemins de la rivière et de la forêt permettent d'accéder au site. Ils sont fréquentés par des motocyclettes qui y font du cross, le site servant de carrefour. Cette nuisance pourrait être supprimée par l'installation de chicanes interdisant ces accès et laissant un seul passage piéton.

3 - Parois rocheuses dans la rue du Moulin à Tan :

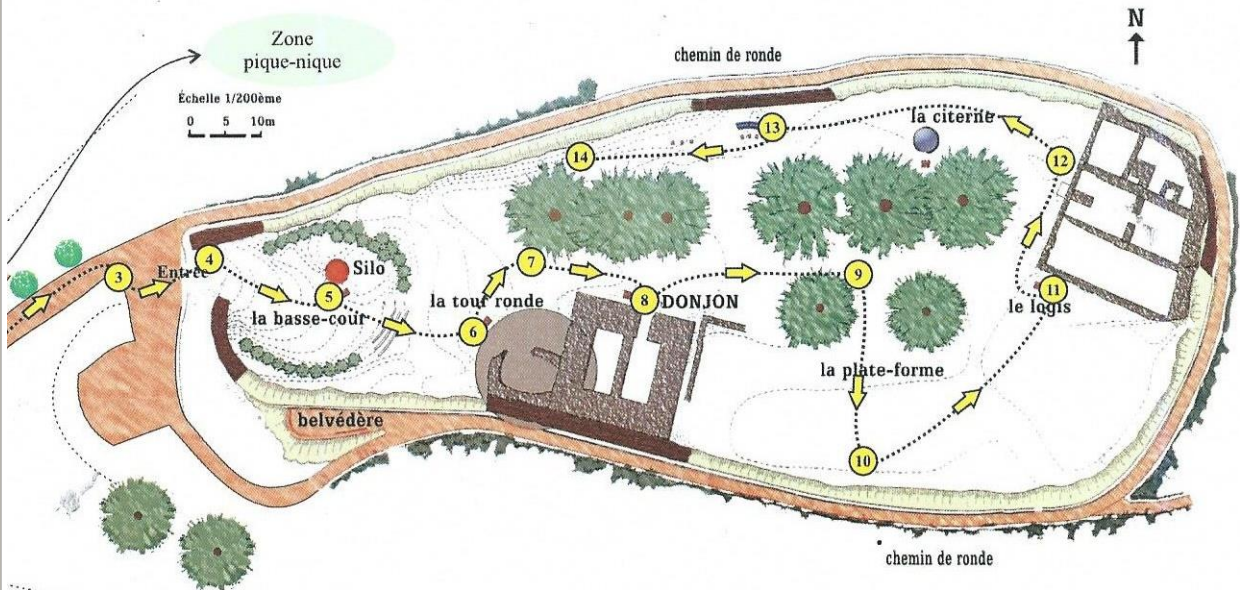
Un nettoyage de ces parois rocheuses est souhaitable. En faisant affleurer la roche sur près de 4 mètres de hauteur partout où cela est possible, on redonnerait à la colline son visage d'éperon rocheux.

4 -Vue sud côté Bérence : le boisement

La vue réalisée au sud sur la Bérence n'est plus qu'un souvenir. Le temps a fait son œuvre, depuis 23 ans la forêt s'est développée et on ne voit plus la Bérence.

5 - L'enceinte :

Partout on devine la présence des remparts, il serait intéressant de les dégager et de les reconstituer tel que cela a été esquissé en 1989. Ainsi, on accentuerait le sentiment d'être en présence d'une forteresse.



6- Le Donjon :

Le donjon tel qu'il se présente à l'heure actuelle n'est plus qu'une pâle copie de ce qu'il fût. Il est le vestige le plus vulnérable, le mur de refend central ne sera bientôt plus qu'un souvenir. Une étude de sauvegarde et de valorisation pourrait être confiée à la C.A.U.E.

7 - La Tour ronde :

La mise en place au sol de pierres polies signifierait bien que cet aménagement est une simulation dans l'espace de ce qu'était la tour ronde. Les granulats blancs mis en place en 2001 ne résistent pas à l'épreuve du temps nonobstant les problèmes d'entretien.

8 - Les pièces d'habitation :

Il est important de permettre à chacun d'accéder à ces pièces et pour cela une consolidation des maçonneries est impérative.

La mise en place d'un glacié engazonné permettrait de faire la jonction entre la plate-forme et le départ de l'escalier. Une allée longerait le mur de manière à accéder à l'escalier sans marcher sur les maçonneries.

9 - Le silo :

La solution idéale serait de le dégager et de le creuser afin que l'on puisse se rendre compte de son existence et de son volume.

10 - La citerne :


Une reconstitution de la citerne pourrait être réalisée.

Pour mémoire, la plate-forme et le silo n'ont jamais été fouillés.



Association
de Sauvegarde
du Château de Gavray

Conclusion



En conclusion nous pensons, dans un premier temps, qu'il serait judicieux de mandater un organisme tel que le c.a.u.e avec pour mission de :

- valider, modifier ou amender certaines de nos propositions (2,3,4,5 et 7),
- développer et structurer certaines autres (6,8,9 et 10),
- chiffrer ces propositions,
- proposer un plan de réalisation.

Dans un second temps, sur la base du rapport de cet organisme, établir un calendrier de réalisation et trouver les financements.

Gavray le 5 février 2017

Patrick PERRICHET
Président

Adresse postale : Mairie de Gavray 50450

Contact : 06 74 62 70 00

www.chateaugavray.fr

www.facebook.com/chateaugavray



Annexe 1

L'association

L'association, âgée de 36 ans, a été créée en 1981, elle comprend :

- un Conseil d'administration de 15 membres, élus pour 3 ans,
- un bureau exécutif de 5 membres.
- 64 membres représentant : 4 nationalités et 9 départements.

Quelques rappels

1980 - Le site du château n'est plus qu'un simple nom sur une carte et son riche passé est oublié. Une jeune enseignante, Jocelyne LEPARMENTIER le découvre et avec une équipe de bénévoles l'arrache aux ronces et à l'oubli. Pour le sauvegarder et le valoriser elle crée une association.

Juillet 1982 - Sous sa conduite, une première fouille archéologique a lieu . Les fouilles reprendront tous les mois de juillet jusqu'en 1990. Elles sont réalisées par des bénévoles et le soutien financier du Ministère de la Culture, du Ministère de la Jeunesse et des Sports et du Conseil Général de la Manche.

1986 - A ce titre, l'association reçoit, le 3^{ème} prix du concours des chantiers bénévoles organisé par la Caisse Nationale des Monuments Historiques et des Sites.

2001 - Elle contribue à la réalisation d'un programme d'aménagement du site, sous l'égide de la Municipalité de Gavray, programme qui met en valeur à la fois les vestiges et la nature environnement.



Association
de Sauvegarde
du Château de Gavray

2014 - L'association crée un site internet initialement construit autour du château, son histoire, et ses vestiges.

Il sera progressivement enrichi de repères sur :

- l'histoire de Gavray et sa forêt,
- la formation de la Normandie : ses ducs, ses châteaux et le drapeau normand,
- la Normandie Italienne,
- la Normandie Médiévale.

Découvrez le site du
CHATEAU DUCAL DE GAVRAY
avec votre smartphone

1 000 ans d'histoire
vous attendent !

www.rhoda-allanic-illustration.fr

Visite libre et parcours commenté gratuits

Suivez le parcours numéroté

Pour plus d'informations:
www.chateaugavray.fr
contact 06 74 62 70 00
contact@chateaugavray.fr
www.facebook.com/chateaugavray
Coutances tourisme Portes du Cotentin: 02 33 19 08 10

Association
de Sauvegarde
du Château de Gavray



2015 - En collaboration avec Manche Numérique, l'association réalise un parcours commenté dit KIT-m en français, anglais et allemand, qui permet, aux possesseurs de smartphones, de découvrir de point en point le site. Ce parcours est doublé pour les visiteurs n'ayant pas chargé l'application KIT-m de QR codes qui permettent d'un simple flash d'accéder à la cible concernée.

Cette réalisation a été possible grâce au concours de bénévoles qui ont prêtés leur voix sous la maîtrise technique de CHARWAN Production. L'association a préparé les contenus, financé leur enregistrement, les a intégrés à KIT-m, a fourni et posé les bornes et les QR codes. La commune de Gavray, propriétaire du site, qui en assure l'entretien, a accepté l'intégration de ce projet dans l'aménagement public réalisé il y a une quinzaine d'années et la Communauté de communes lui en a délégué la gestion.

Ce parcours a été inauguré le 2 juillet 2015.

2016 – Création et présentation de 5 vidéos de 4 mn présentant le site du château et son histoire.

2017 - PROJETS :

. Communication :

nouveau flyer,
participation aux Rencontres du Patrimoine,
participation à la foire Saint Luc.

. Château :

remplacement des drapeaux,
rechargement des zones sablées,
remplacement de la barrière en bois de la citerne vandalisée.



Association
de Sauvegarde
du Château de Gavray

Plan de situation

